

INFORME DIARIO DE MONITOREO DE MEDIOS*

*Vigilancia basada en eventos de interés epidemiológico mediante el monitoreo de medios abiertos de comunicación locales y nacionales.

Reporte de eventos:

Amenaza	Tema	Medio	Fecha	Resumen	Liga	Prioridad
Biológico	Calidad del aire	El sol de Cuernavaca	29 enero 2021	Para el profesor Héctor Zetina, miembro de El Observatorio Ciudadano de la Calidad del Aire de Morelos, la infraestructura para medir la calidad del aire en Morelos es evidentemente insuficiente, ya que se necesitarían por lo menos 30 monitores del aire colocados de manera estratégica en la entidad, lo que nos permitiría entender cómo se comporta el movimiento de los contaminantes aéreos-atmosféricos.	https://www.elsoldecuernavaca.com.mx/local/equipo-que-mide-calidad-del-aire-en-morelos-es-deficiente-7792866.html	Bajo
Incendios	Prevención de incendios	El sol de Cuernavaca	28 enero 2021	En Mazatepec, Protección Civil dieron capacitación a productores para prevenir incendios durante este periodo de estiaje. Dentro de las medidas de prevención y combate de incendios forestales, llaman a se realizan brechas corta fuego en puntos críticos y de mayor riesgo.	https://www.elsoldecuernavaca.com.mx/local/ante-la-temporada-de-estiaje-proteccion-civil-capacita-a-productores-contraincendios-7794226.html	Bajo
Biológico	Casos Covid-19	Diario de Morelos	28 enero 2021	Con 453 nuevos pacientes COVID, y 2 mil 149 casos activos (2,200, de acuerdo con Salud federal), así como dos defunciones, cerró Morelos el registro ayer.	https://www.diariodemorelos.com/noticias/registra-morelos-453-nuevos-casos-covid	Bajo
Biológico	Disposición de basura	Diario de Morelos	28 enero 2021	A través de sitios controlados y disposición regional de la basura, se pretende poner en marcha el Programa estatal de la gestión y manejo integral de residuos sólidos urbanos y de manejo especial en Morelos.	https://www.diariodemorelos.com/noticias/lanzan-plan-de-residuos-con-creacion-de-sitios-de-disposicion-regional	Bajo
Biológico	Descartan crisis por basura en Cuernavaca	Diario de Morelos	28 enero 2021	El secretario de Desarrollo Sustentable y Servicios Públicos del municipio, Pablo Aguilar Ochoa informó que el proceso jurídico del Ayuntamiento de Cuernavaca promovido en administraciones pasadas, respecto al otorgamiento del servicio de la empresa PASA, actualmente se encuentra en el área de la Consejería Jurídica.	https://www.diariodemorelos.com/noticias/descartan-crisis-por-basura-en-cuernavaca	Bajo
Biológico	Ocupación hospitalaria	Lo de Hoy	28 enero 2021	El aún coordinador de Plan de Vacunación contra Covid-19 en Morelos, Miguel Ángel Van-Dick Puga, confirmó que se elevó la ocupación hospitalaria en Cuernavaca, Cuautla y Zacatepec con 80 pacientes debido a que la entidad se encuentra en el pico más alto de la pandemia.	https://morelos.lodeho.com.mx/estado/2022/01/28/6497/se-eleva-ocupacion-hospitalaria-en-morelos-por-aumento-de-contagios-de-covid	Bajo



<http://ssm.gob.mx>



Servicios de Salud Morelos



@MorelosSalud

Callejón Borda N°3 Col. Centro C.P. 62000
Teléfono (777) 312 62 31 / 314 33 36 ext. 222

**Calle Gómez Azcárate No. 205, Col. Lomas de la Selva
C.P. 62270, Cuernavaca, Morelos. Tel.: 777 102 25 56**

INFORME DE RIESGOS METEOROLOGICOS

Fuente: Servicio Meteorológico Nacional de México, CONAGUA.

ESTE DÍA, SE PRONOSTICAN LLUVIAS PUNTUALES INTENSAS EN ZONAS DE VERACRUZ, OAXACA Y CHIAPAS, ADEMÁS DE EVENTO DE "NORTE" FUERTE A INTENSO EN EL LITORAL DEL GOLFO DE MÉXICO, ISTMO Y GOLFO DE TEHUANTEPEC

Este sábado, el **frente frío Núm. 26** se desplazará sobre el Mar Caribe mientras que, un **canal de baja presión** se extenderá sobre el occidente del Golfo de México, la interacción de ambos sistemas provocará lluvias persistentes con acumulados intensos (75 a 150 mm) en el sur de Veracruz, oriente de Oaxaca y en el norte de Chiapas, lluvias muy fuertes en Tabasco, fuertes en Puebla y Campeche, así como chubascos en Yucatán y Quintana Roo. Esta mañana, existen condiciones para la caída de nieve en zonas serranas de Chihuahua. La **masa de aire frío** que acompaña al frente ocasionará ambiente frío a muy frío con heladas al amanecer sobre el norte, noreste, centro y oriente de México, nieblas en zonas serranas de dichas regiones, así como **evento de "Norte"** con rachas de viento de 90 a 100 km/h en el Istmo y Golfo de Tehuantepec, de 70 a 90 km/h y oleaje elevado en la costa centro y sur de Veracruz, además de ráfagas de 50 a 70 km/h en Tabasco, Campeche, Yucatán y Quintana Roo, velocidades que disminuirán por la noche. Por la tarde, un **vórtice de núcleo frío** en niveles medios de la atmósfera se aproximará a Baja California y originará lluvias aisladas con *posible caída de aguanieve* en la sierra de San Pedro Mártir. En el resto del país, dominará cielo parcialmente nublado y escasa probabilidad de lluvias.

Heladas para la mañana de mañana sábado: Baja California, Sonora, Chihuahua, Coahuila, Nuevo León, Tamaulipas, San Luis Potosí, Zacatecas, Durango, Aguascalientes, Jalisco, Michoacán, Guanajuato, Querétaro, Hidalgo, Veracruz, Puebla, Tlaxcala, Estado de México, Ciudad de México, **Morelos** y Oaxaca.

Pronostico de Precipitación:

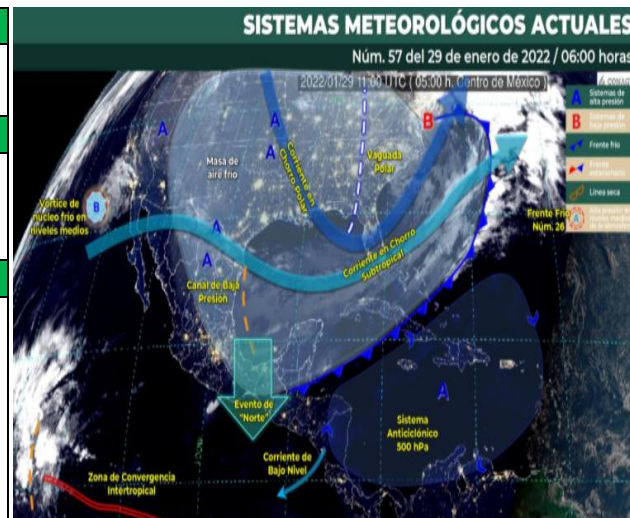
Lluvias aisladas (0.1 a 5 mm): Baja California, Michoacán, Hidalgo, Estado de México, Ciudad de México y Michoacán.

Pronostico de Temperaturas Mínimas:

Temperaturas mínimas de 0 a 5 °C: zonas montañosas de Sinaloa, Nayarit, Jalisco, Michoacán, Ciudad de México, **Morelos**, Oaxaca y Chiapas.

Pronostico en región Mesa Central:

Cielo nublado la mayor parte del día con probabilidad de lluvias puntuales fuertes en el sureste de Puebla, lluvias aisladas en Hidalgo y sin lluvias en el resto de la región. Ambiente matutino frío a muy frío con bancos de niebla en zonas altas. Ambiente templado por la tarde. Viento de componente este 10 a 25 km/h en la región con rachas de hasta 50 km/h en Puebla.



<http://ssm.gob.mx>



Servicios de Salud Morelos



@MorelosSalud

Callejón Borda N°3 Col. Centro C.P. 62000
Teléfono (777) 312 62 31 / 314 33 36 ext. 222

**Calle Gómez Azcárate No. 205, Col. Lomas de la Selva
C.P. 62270, Cuernavaca, Morelos. Tel.: 777 102 25 56**

INFORME DE MONITOREO VOLCÁNICO Y SISMOLÓGICO

Fuente: Servicio Sismológico Nacional, UNAM. / Centro nacional de Prevención de Desastres (CENAPRED)-SEGOB, SENEAM-SCT y NOAA.

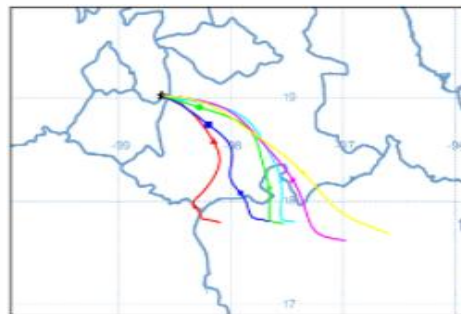
En las últimas 24 horas, mediante los sistemas de monitoreo del **volcán Popocatepetl**, se identificaron **61 exhalaciones de baja intensidad, acompañadas de vapor de agua, gases volcánicos y ligeras cantidades de ceniza**. Durante la mañana y al momento de este reporte se observa una emisión ligera de gases volcánicos con dirección hacia el Este (E).

NIVEL DE ALERTA	SEMAFORO	AMARILLO-FASE 2	RECOMENDACIONES PARA LA FASE AMARILLO FASE 2
	Incremento de actividad: <ul style="list-style-type: none"> • Pluma de vapor de agua y gas • Ligera caída de ceniza en áreas cercanas • Caída de fragmentos incandescentes • Crecimiento y destrucción de domos de lava • Posibilidad de flujos piroclásticos por explosiones • Flujos de lodo o escombros de corto alcance 		<ol style="list-style-type: none"> 1. Continuar con el radio de seguridad de 12 km, por lo que la permanencia en esa área no está permitida. 2. Controlar el tránsito entre Santiago Xalitintla y San Pedro Nexapa, vía Paso de Cortés. 3. A las autoridades de Protección Civil, mantener sus procedimientos preventivos, de acuerdo con sus planes operativos. 4. A la población se le recomienda elevar la atención a los avisos de las autoridades de su localidad y se exhorta a no acercarse al volcán, y mucho menos al cráter. 5. Mantenerse fuera de cañadas ante posibles flujos de lodo, principalmente en temporada de lluvias.

PRONOSTICO DE CAIDA DE CENIZA

En caso de una exhalación de ceniza volcánica, **el pronóstico de trayectoria hacia el este-sureste**, (simulando exhalación cada hora en las próximas 6 horas) a su paso por la zona oeste, centro y centro-sur del estado de Puebla, para **las primeras 12 horas de pronóstico** (14:00 a las 02:00 hora local). Posteriormente para las últimas 12 horas de pronóstico, (02:00 a las 14:00 hora local del día siguiente), las trayectorias continuarán sobre la zona sur-suroeste, sur y sur-sureste del estado de Puebla y zona noreste y nor-noreste del estado de Oaxaca.

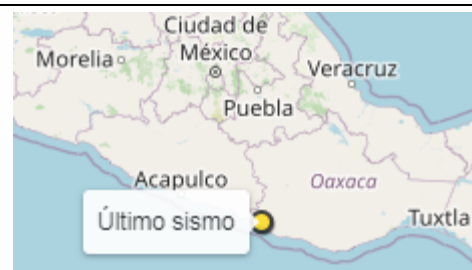
SIN PRONOSTICO DE CAIDA DE CENIZA PARA MORELOS



SISMOS

Se registró sismo de magnitud de **3.2 grados** Richter, a las 04:49:51 hrs con localización del epicentro a 12 km al suroeste de Salina Cruz, Oaxaca.

NO PERCIBIDO EN EL ESTADO DE MORELOS.



REPORTE DE DAÑOS A LA POBLACION

PROTECCIÓN CIVIL

Sin reporte de daños a la población ni a la infraestructura en salud.



<http://ssm.gob.mx>



Servicios de Salud Morelos



@MorelosSalud

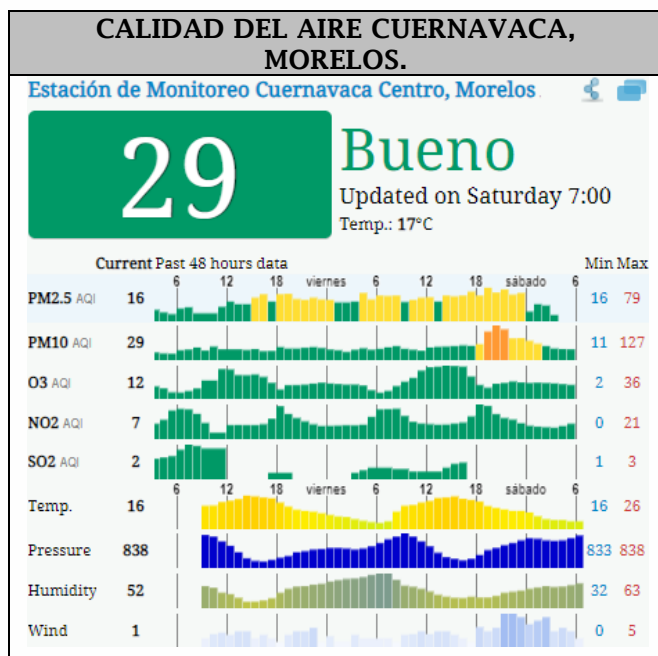
Callejón Borda N°3 Col. Centro C.P. 62000
Teléfono (777) 312 62 31 / 314 33 36 ext. 222

**Calle Gómez Azcárate No. 205, Col. Lomas de la Selva
C.P. 62270, Cuernavaca, Morelos. Tel.: 777 102 25 56**

INFORME DE TEMPERATURAS Y CALIDAD DEL AIRE

Fuente: Comisión Estatal de Agua (CEAGUA)

ICA	CALIDAD DEL AIRE	RECOMENDACIONES A LA POBLACIÓN
0-50	Buena	No se anticipan impactos a la salud cuando la calidad del aire se encuentra en este intervalo.
51-100	Moderada	Las personas extraordinariamente sensitivas deben considerar limitación de los esfuerzos físicos excesivos y prolongados al aire.
101-150	Dañina a la salud de los grupos sensitivos	Los niños adultos activos, y personas con enfermedades respiratorias tales como el asma, deben evitar los esfuerzos físicos excesivos y prolongados al aire.
151-200	Dañina a la salud	Los niños adultos activos, y personas con enfermedades respiratorias tales como el asma, deben evitar los esfuerzos físicos excesivos y prolongados al aire libre; las demás personas, especialmente los niños, deben limitar los esfuerzos excesivos y prolongados al aire libre.
201-300	Muy dañina a la salud	Los niños adultos activos, y personas con enfermedades respiratorias tales como el asma, deben evitar todos los esfuerzos excesivos al aire libre; las demás personas, especialmente los niños, deben limitar los esfuerzos físicos excesivos al aire libre.
300+	Arriesgado	



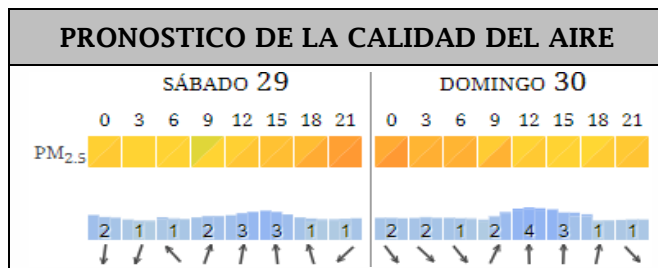
PRONOSTICO DE TEMPERATURAS POR MUNICIPIO

Municipio	Min.	Max.	Municipio	Min.	Max.
Amacuzac	11°	32°	Tepalcingo	12°	31°
Cuautla	12°	27°	Ayala	13°	31°
Jiutepec	13°	27°	Huitzilac	03°	19°
Temixco	13°	31°	Tepoztlán	10°	29°
Tlaltizapan	12°	31°	Zacualpan	11°	25°
Axochiapan	12°	31°	Tlaquiltenango	13°	35°
Cuernavaca	10°	26°	Puente de Ixtla	12°	33°
Jojutla	14°	35°			

Elaboró: Enrique Hernández
Hidrometeorólogo

TEMPERATURAS MAXIMAS Y MINIMAS, ÚLTIMAS 24 HRS

Mínimas	Máximas
Huitzilac 23° 7°	39° 18° Tlaquiltenango
Tetela del Volcán 26° 11°	39° 18° Jojutla
Totolapan 28° 12°	37° 20° Zacatepec
Ocuituco 28° 12°	37° 20° Puente de Ixtla



<http://ssm.gob.mx>



Servicios de Salud Morelos



@MorelosSalud

Callejón Borda N°3 Col. Centro C.P. 62000
 Teléfono (777) 312 62 31 / 314 33 36 ext. 222

Calle Gómez Azcárate No. 205, Col. Lomas de la Selva
 C.P. 62270, Cuernavaca, Morelos. Tel.: 777 102 25 56



MORELOS
2018 - 2024

**SERVICIOS
DE SALUD**

Fecha: 29 enero del 2022
Semana Epidemiológica: 04
Área: Coordinación de Vigilancia Epidemiológica, **UIES.**

INFORME DE MONITOREO EPIDEMIOLÓGICO

Fuente: Jurisdicciones Sanitarias del estado de Morelos.

JURISDICCION SANITARIA I:

- SIN EVENTOS EXTRAORDINARIOS.

JURISDICCION SANITARIA II:

- SIN EVENTOS EXTRAORDINARIOS.

JURISDICCION SANITARIA III:

- SIN EVENTOS EXTRAORDINARIOS.



<http://ssm.gob.mx>



Servicios de Salud Morelos



@MorelosSalud

Callejón Borda N°3 Col. Centro C.P. 62000
Teléfono (777) 312 62 31 / 314 33 36 ext. 222

**Calle Gómez Azcárate No. 205, Col. Lomas de la Selva
C.P. 62270, Cuernavaca, Morelos. Tel.: 777 102 25 56**